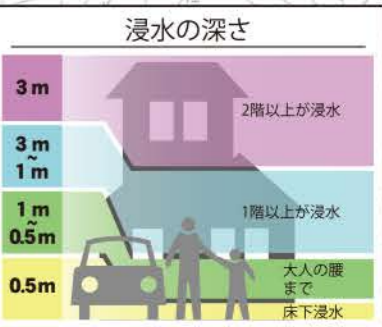
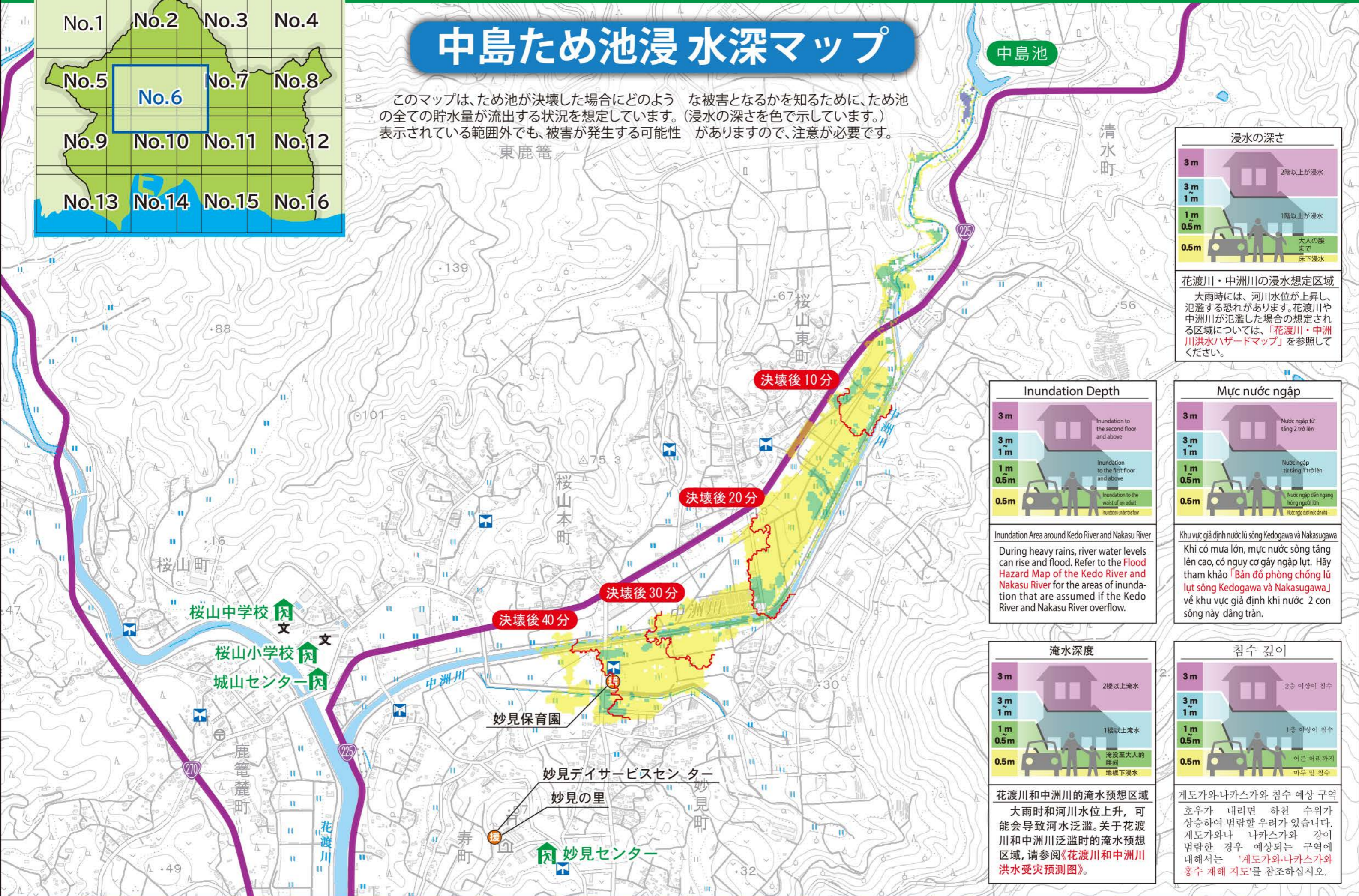


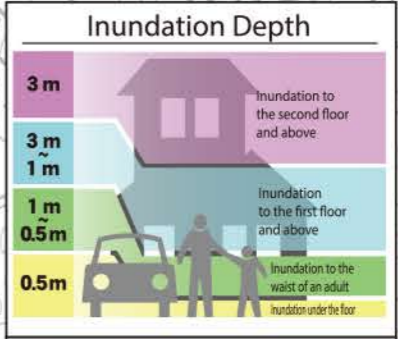


# 中島ため池浸水深マップ

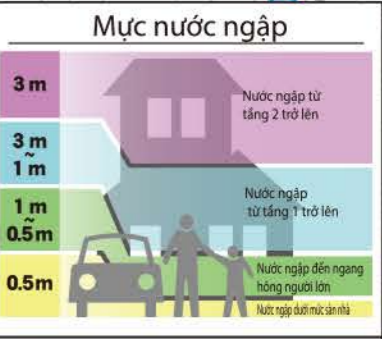
このマップは、ため池が決壊した場合にどのような被害となるかを知るために、ため池の全ての貯水量が流出する状況を想定しています。(浸水の深さを色で示しています。) 表示されている範囲外でも、被害が発生する可能性がありますので、注意が必要です。



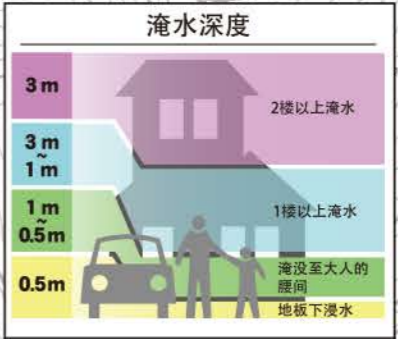
花渡川・中洲川の浸水想定区域  
大雨時には、河川水位が上昇し、氾濫する恐れがあります。花渡川や中洲川が氾濫した場合の想定される区域については、「花渡川・中洲川洪水ハザードマップ」を参照してください。



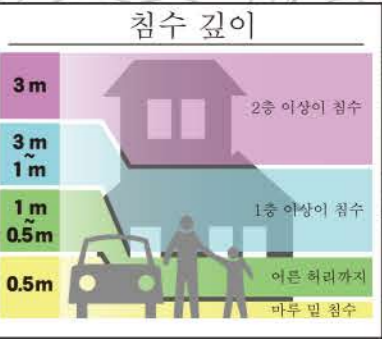
Inundation Area around Kedo River and Nakasu River  
During heavy rains, river water levels can rise and flood. Refer to the **Flood Hazard Map of the Kedo River and Nakasu River** for the areas of inundation that are assumed if the Kedo River and Nakasu River overflow.



Khu vực giả định nước lũ sông Kedogawa và Nakasugawa  
Khi có mưa lớn, mực nước sông tăng lên cao, có nguy cơ gây ngập lụt. Hãy tham khảo **「Bản đồ phòng chống lũ lụt sông Kedogawa và Nakasugawa」** về khu vực giả định khi nước 2 con sông này dâng tràn.



花渡川和中洲川の淹水予想区域  
大雨時和河川水位上升，可能会导致河水泛滥。关于花渡川和中洲川泛滥时的淹水予想区域，请参阅**《花渡川和中洲川洪水受灾预测图》**。



계도가와·나카스가와 침수 예상 구역  
호우가 내리면 하천 수위가 상승하여 범람할 우려가 있습니다. 계도가와나 나카스가와 강이 범람한 경우 예상되는 구역에 대해서는 **「계도가와·나카스가와 홍수 재해 지도」**를 참조하십시오.